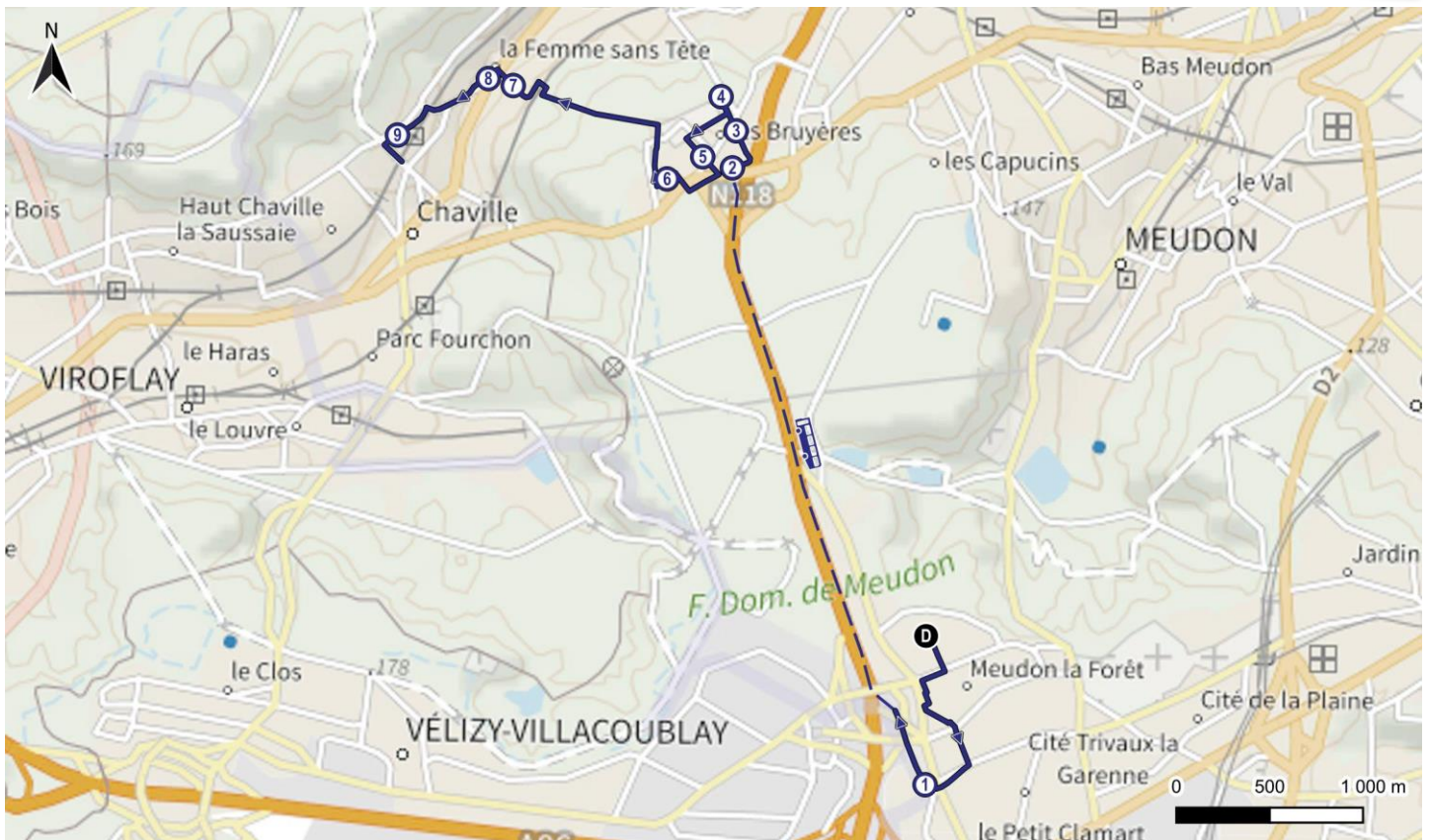


En bordure de forêt, des espaces singuliers

Meudon – Sèvres - Chaville



Cette balade est composée de 3 micro-parcours, tracés dans 3 quartiers de Meudon, Sèvres et Chaville.

Ces quartiers, avec leurs spécificités, possèdent 2 points communs : ils sont situés à proximité de forêts et à la « périphérie » du territoire de GPSO.

Ces parcours invitent donc à s'interroger sur le rôle, l'identité et l'intégration de ces quartiers dans une dynamique urbaine qui se pense à la fois à l'échelle de GPSO, mais aussi à l'échelle du Grand Ouest parisien.

Marges ? Franges ? Espaces de contact ou de transition ? Les quartiers traversés sont peut-être tout cela en même temps.

Comment contribuer ?

La page suivante vous est réservée. Vous pouvez y inscrire vos impressions, vos commentaires ou vos idées, en rapport avec les points d'étapes identifiés pour cette balade, ou d'une manière générale.

L'ensemble de vos remarques contribuera à enrichir l'analyse du territoire et à nourrir la réflexion quant à son devenir.

Pour transmettre vos contributions

Par courriel : plui@seineouest.fr

Par courrier à Monsieur le Président de Grand Paris Seine Ouest - 9 route de Vaugirard - 92196 Meudon Cedex, en précisant en objet "Concertation PLUi"



Directement en ligne :

<https://www.seineouest.fr/plui>

En bordure de forêt, des espaces singuliers

D **Résidence du Parc** : Elle offre un aperçu de l'urbanisme qualitatif des années 1960, imaginé ici par l'architecte Fernand Pouillon. Quelles qualités et quelles fragilités pour ce quartier en 2022 ?

.....
.....
.....

1 **Ecoquartier de Trivaux** : Ce secteur fait actuellement l'objet d'un projet de renouvellement urbain important et illustre une manière contemporaine de faire la ville. Quels points forts ? Quelles limites ?

.....
.....
.....



Arrêt De Lattre de Tassigny (Meudon) – Docteur Roux (Sèvres) jonction par le bus 179

2 **Quartier des Bruyères** : Ce quartier se situe à l'interface entre Meudon et Sèvres. Est-il un quartier enclavé, ou constitue-t-il un lien entre les 2 communes ? Comment prendre en compte les nuisances sonore existantes ?

.....
.....
.....

3 **Zone d'activités des Postillons** : Elle constitue un petit pôle d'emplois et d'activités économiques. Les espaces publics et l'architecture y sont disparates.

.....
.....
.....

4 **Route des Postillons** : la forêt, symbole d'un espace préservé ?

.....
.....
.....

5 **Quartier pavillonnaire** : Ce type d'urbanisme est-il la réponse pour vivre heureux en ville ?

.....
.....
.....

6 **Rue Pasteur / Rue de Gallardon** : Situé en périphérie de Sèvres, le quartier des Bruyères dispose également d'équipements et d'espaces publics, de commerces... Comment ces éléments dialoguent-ils entre eux ? Permettent-ils de « faire ville » ?

.....
.....
.....
.....

Vers Chaville Liaison forestière puis passerelle au- dessus de la voie ferrée

7 **Coteaux Rive Gauche** : Il se dégage ici une ambiance de quartier particulière. Quelles sont ses qualités, ses fragilités ?

.....
.....
.....

8 **Avenue Salengro** : L'ambiance est ici différente. Les contraintes sont nombreuses, mais le secteur connaît une très forte attractivité.

.....
.....
.....

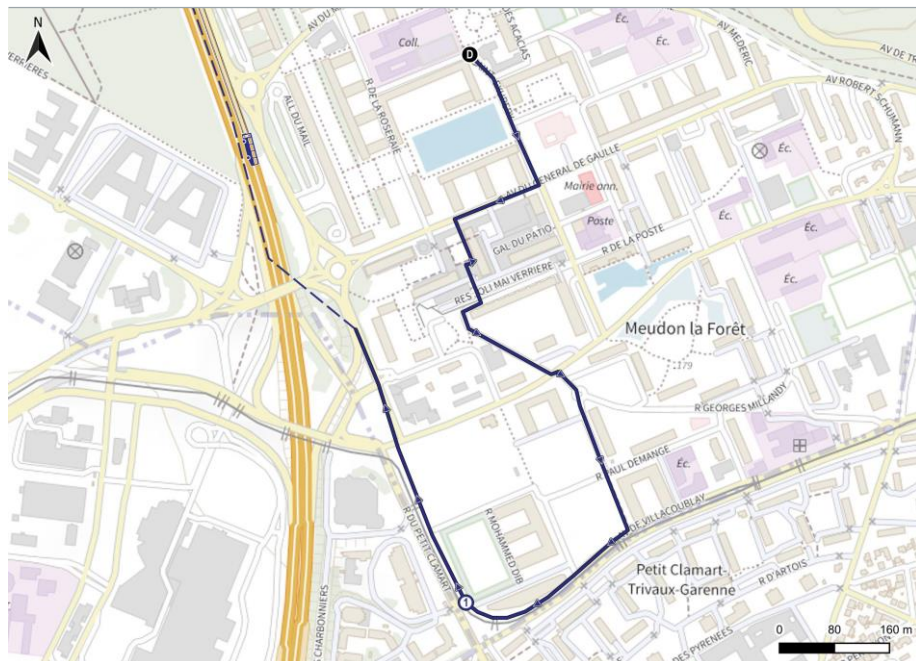
9 **Coteaux Rive Droite** : L'ambiance est-elle différente de la rive gauche ? Est-elle plus agréable ou non ?

.....
.....
.....

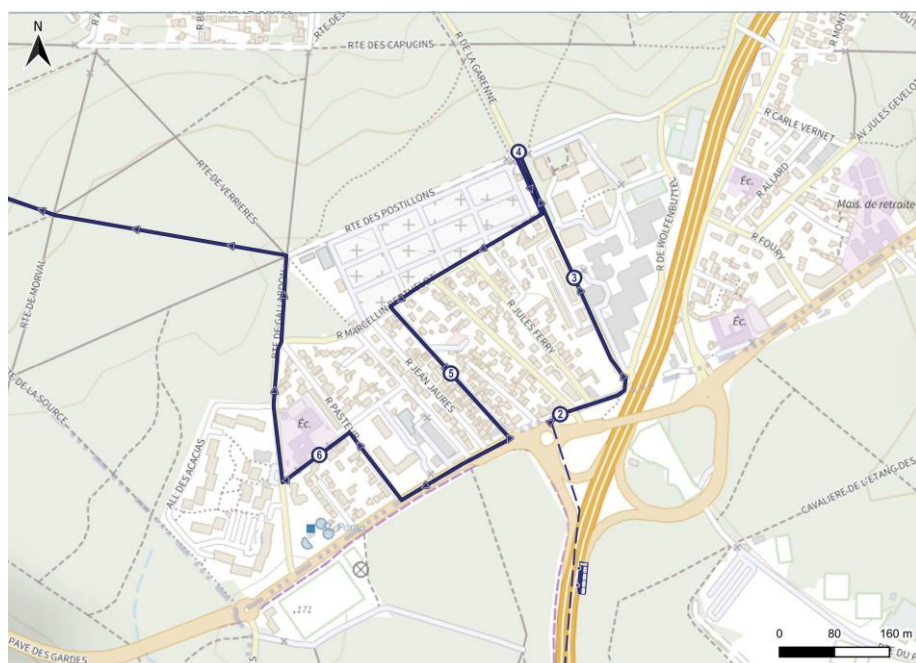
Retour en autonomie via les transiliens L et U

Remarques générales

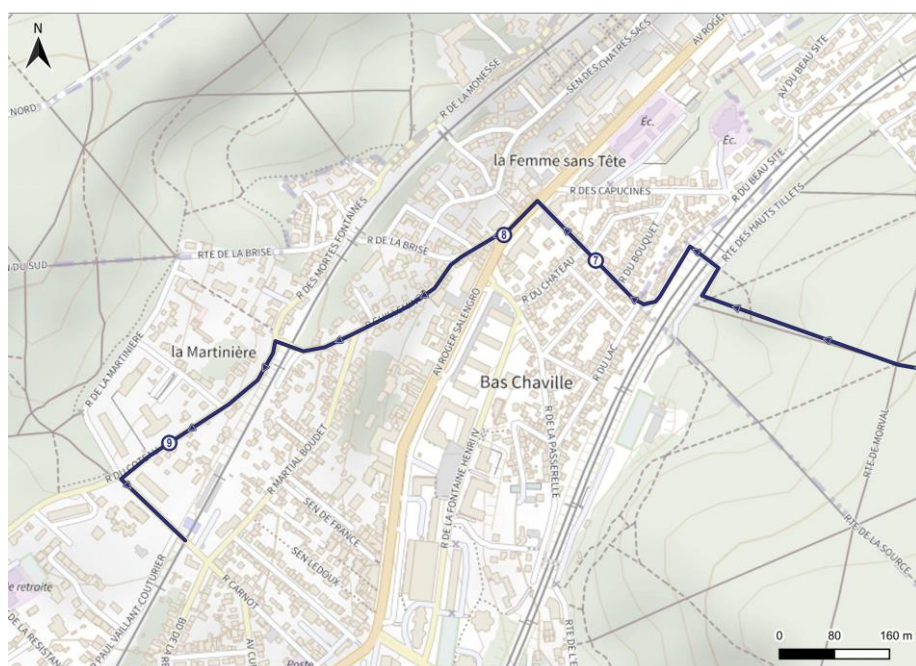
.....
.....
.....



Meudon la Forêt



Quartier des Bruyères



Chaville entre deux coteaux