


Plan de Prévention des Risques Naturels prévisibles de Mouvements de Terrain

CHAVILLE

Cartographie des enjeux Occupation des sols et typologie du bâti

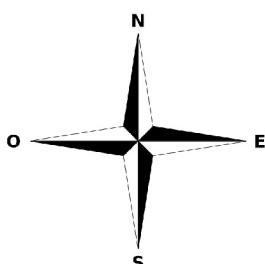



 Périmètres de zones de risques

Occupation des sols et typologie du bâti

-  Forêts
-  milieux semi-naturels
-  Espaces verts urbains
-  Equipements
-  Habitat individuel
-  Habitat collectif
-  Activités économiques et industrielles
-  Bureaux
-  Transports

250 0 250 500 m



Direction régionale et interdépartementale de l'environnement et de l'énergie d'Île-de-France/UT75/PIRIN
Réalisation : 08/2018
Format : A3

Données : DRIEE
IGN -BD TOPO 2015
IAU IdF - MOS 2012 24 postes

